	<b>GOBERNACIÓN DEL TOLIMA SISTEMA INTEGRADO DE GESTIÓN</b>		<b>CÓDIGO: INS-PD-001</b>
			<b>VERSIÓN: 01</b>
	<b>PROCESO</b>	<b>PLANEACIÓN ESTRATÉGICA Y DEL DESARROLLO</b>	<b>PÁG. 1 DE 9</b>
	<b>FORMATO ÚNICO DE CARGUE DE INFORMACIÓN- EJECUTOR TOLIMA.</b>		<b>VIGENTE DESDE: 28/06/2022</b>

### FORMATO ÚNICO DE CARGUE

<b>CÓDIGO DE META</b>	<b>NOMBRE DE LA META</b>	<b>INDICADOR DE PRODUCTO</b>	<b>TIPO DE INDICADOR</b>
P2S21MP4	Fortalecimiento empresarial a 15 (quince) Unidades de Producción Minera (UPM) para el desarrollo integral sostenible de la minería.	N° de Unidades de Producción Minera (UPM) fortalecidas	ACUMULADO

<b>META PROGRAMADA VIGENCIA</b>	<b>AVANCE A LA FECHA*</b>	<b>META CUATRIENIO</b>
7	10	15

– \*: De acuerdo a la unidad de medida del indicador de la meta.

**Nota:** En relación a lo establecido en el sistema de evaluación y seguimiento Ejecutor.

**Dependencia responsable:** (SDE Dirección de Desarrollo Minero Energético)

**Fecha del reporte:** (10/10/2025)

**Periodo de reporte:** (01/09/2025 - 30/10/2025)


**Tipo de soporte:** (Marque con una X el tipo de evidencia)

<b>TIPO DE SOPORTE</b>	
FOTOGRAFICO	X
VIDEO	
CONTRATO / CONVENIO	
ACTA	X
OFICIO	X
OTRO ¿CUÁL?	ACTA DE VISITA

**Beneficiados:** (Especifique por tipo de beneficiados y enumere cuantos son / solo si aplica)

<b>BENEFICIADOS</b>	<b>CUANTOS</b>
PERSONAS	
FAMILIAS	
MUNICIPIOS	
INSTITUCIONES EDUCATIVAS	
HOSPITALES	
ASOCIACIONES	
OTRO ¿CUÁL?	15 UNIDADES DE PRODUCCIÓN MINERA

**Enfoque diferencial y territorial:** (Especifique de acuerdo al enfoque diferencial y territorial para los beneficiados y enumere cuantos son / solo si aplica)

	<b>GOBERNACIÓN DEL TOLIMA SISTEMA INTEGRADO DE GESTIÓN</b>		<b>CÓDIGO: INS-PD-001</b>
			<b>VERSIÓN: 01</b>
	<b>PROCESO</b>	<b>PLANEACIÓN ESTRATÉGICA Y DEL DESARROLLO</b>	<b>PÁG. 2 DE 9</b>
	<b>FORMATO ÚNICO DE CARGUE DE INFORMACIÓN- EJECUTOR TOLIMA.</b>		<b>VIGENTE DESDE: 28/06/2022</b>


ENFOQUE DIFERENCIAL Y TERRITORIAL	CATEGORÍA	CUANTOS
TERRITORIAL	URBANO	
	RURAL	
ÉTNICO	INDÍGENA	
	AFRO	
	RROM	
	HOMBRE	
SEXO	MUJER	
CICLO VITAL	(0 – 5 AÑOS)	
	(6 – 11 AÑOS)	
	(12-17 AÑOS)	
	(18 A 28 AÑOS)	
	(29 A 59 AÑOS)	
	(MAYOR DE 60 AÑOS)	
OTRAS SITUACIONES DIFERENCIALES	PERSONAS CON DISCAPACIDAD	
	VICTIMAS DEL CONFLICTO	
	JEFATURA DE HOGAR	
	EXTREMA POBREZA	
	DESMOVLIZADO	
	LGBTIQ+	
	OTRO ¿CUÁL?	


**Nota:** Se debe aclarar que la suma del total de beneficiarios no equivale al total de la población con enfoque diferencial, ya que un beneficiario puede pertenecer a más de un enfoque diferencial.

#### 1. REPORTE DE ACTIVIDADES:

Describe y desglose las actividades adelantadas, para el cumplimiento de los bienes y servicios establecidos en la meta, enumérelas y en dicha descripción deberá poder verificarse: las principales actividades realizadas, los bienes y servicios generados y que contribuyen al cumplimiento de la meta.

No.	ACTIVIDAD
1.	<p>Para el cumplimiento de la gestión del logro de la meta se realizó la identificación de la Unidad de Producción Minera con placa N°0365-73, donde sus titulares mineros son: María Yolanda Olaya y el señor Carlos Arturo Acevedo Gómez, localizada en Finca El Salto, Sector El Repechón, Vereda Salitre parte baja, Municipio San Luis, Departamento del Tolima. La convocatoria de este título minero se realizó mediante vía telefónica (WhatsApp, de esta manera, se concretó visita técnica para el día 17 de julio del 2025.</p> <p>El día 17 de julio de 2025, se realiza visita técnica a la Unidad de Producción Minera con placa N°0365-73 atendida por uno de sus titulares mineros la señora María Yolanda Olaya para revisar el estado actual de esta Unidad de Producción Minera. Durante la visita técnica a esta UPM se evidenció que esta empresa se encuentra en proceso de transición desde minería de hecho hacia la formalización, incluyendo el inicio de licenciamiento ambiental mediante la presentación del Plan de Manejo Ambiental (PMA) ante la Corporación Autónoma Regional del Tolima CORTOLIMA.</p>

	<b>GOBERNACIÓN DEL TOLIMA</b> <b>SISTEMA INTEGRADO DE GESTIÓN</b>		<b>CÓDIGO:</b> <b>INS-PD-001</b>
			<b>VERSIÓN: 01</b>
	<b>PROCESO</b>	<b>PLANEACIÓN ESTRATÉGICA Y DEL DESARROLLO</b>	<b>PÁG. 3 DE 9</b>
	<b>FORMATO ÚNICO DE CARGUE DE INFORMACIÓN-EJECUTOR TOLIMA.</b>		<b>VIGENTE DESDE:</b> <b>28/06/2022</b>
	<p>Así mismo, se realizó asistencia técnica a los propietarios en temas de gestión ambiental para dar cumplimiento a las buenas prácticas mineras que deben quedar descritas en el Plan de Manejo Ambiental el cual requiere de medidas y acciones diseñadas para prevenir, mitigar, corregir o compensar los impactos ambientales negativos que pueden surgir del proyecto.</p> <p>Se brindó asesoría y revisión a los requerimientos normativos dejados por CORTOLIMA, esto con el fin que la Unidad de Producción Minera pueda continuar con la transición desde minería de hecho hacia la formalización; también se brindó asesoría en las plataformas de la Agencia Nacional de minería basadas en la plataforma de control de producción y trazabilidad minera.</p> <p>Dando seguimiento a los compromisos adquiridos durante la visita técnica y asesoría el día 17 de julio de 2025, se solicita el estado de tramite del permiso de emisiones atmosféricas con número de tramite 9450, según el informe de CORTOLIMA por funcionario, este informe fue revisado por la parte técnica se encuentra en la parte jurídica para su debido procedimiento.</p> <p>De acuerdo con la medición establecida en la hoja de vida del indicador esta actividad avanza en la meta 1.</p>		
2.	<p>Para el cumplimiento de la gestión del logro de la meta se realizó identificación de la Unidad de Producción Minera (UPM): Mina Arenera Panorama  Placa: N° FL2-145  Propietario: Yaneth Pinilla  Ubicación: Vereda El Páramo, Municipio de Icononzo Tolima</p> <p>El día 02 de octubre de 2025 se realiza visita técnica a la Unidad de Producción Minera con placa N° FL2-145 Mina Arenera Panorama, ubicada en la Vereda El Páramo, Municipio de Icononzo Tolima, La convocatoria de este título minero se realizó mediante correo electrónico, de esta manera, se concretó visita técnica para el día 02 de octubre del 2025.</p> <p>El día 02 de octubre de 2025 se realiza visita técnica a la Unidad de Producción Minera con placa N° FL2-145 Mina Arenera Panorama, ubicada en la Vereda El Páramo, Municipio de Icononzo Tolima, atendidos por el señor Julio Pinilla hermano de la propietaria del titulo minero con el fin de revisar el estado actual de esta unidad de producción: durante la visita técnica a la UPM se evidencio que se encuentra en reapertura de producción de material de roca (arena); lo anterior debido a problemas legales en posesión de la tierra. Este titulo minero cuenta con permiso ambiental aprobado por la corporación autónoma regional del Tolima CORTOLIMA.</p> <p>Se efectuó asistencia técnica a los funcionarios de la UPM en temas de gestión ambiental para dar cumplimiento a las buenas practicas mineras descritas en el Plan de Manejo Ambiental el cual requiere de medidas uy acciones diseñadas para prevenir, mitigar, corregir o compensar los impactos ambientales negativos que pueden surgir de los trabajos realizados en la actividad de extracción de arena.</p> <p>Se brindó asesoría y revisión a los requerimientos normativos dejados por</p>		


	<b>GOBERNACIÓN DEL TOLIMA SISTEMA INTEGRADO DE GESTIÓN</b>		<b>CÓDIGO: INS-PD-001</b>
			<b>VERSIÓN: 01</b>
	<b>PROCESO</b>	<b>PLANEACIÓN ESTRATÉGICA Y DEL DESARROLLO</b>	<b>PÁG. 4 DE 9</b>
	<b>FORMATO ÚNICO DE CARGUE DE INFORMACIÓN- EJECUTOR TOLIMA.</b>		<b>VIGENTE DESDE: 28/06/2022</b>
	<p>CORTOLIMA, también se brindó asesoría en las plataformas de la Agencia Nacional de minería basadas en la plataforma de control de producción y trazabilidad minera.</p> <p>Dando seguimientos a los compromisos adquiridos en la visita técnica realizada el 02 de octubre de 2025, Se realiza seguimiento al informe de calidad de aire y ruido presentado por la UPM Mina Arenera Panorama con placa N° FL2-145, este informe fue presentado el 25 de julio de 2025. La información dada por La Corporación, el informe está en el área técnica para su revisión y aprobación.</p> <p>De acuerdo con la medición establecida en la hoja de vida del indicador esta actividad avanza en la meta 1.</p>		
3.	<p>Luego de la gestión, visita técnica, asistencia técnica y asesoría en la Subregión centro para el municipio de San Luis en la mina "Mármoles y derivados Payandé" realizada el día 15 de agosto de 2024 se realiza el seguimiento vía telefónica a los compromisos adquiridos en materia ambiental, en temas de seguridad y salud en el trabajo y gestión empresarial el día 24 de septiembre de 2025, donde finalmente se da cumplimiento en su totalidad al proceso de fortalecimiento teniendo en cuenta que todo fue subsanado.</p> <p>De acuerdo con la medición establecida en la hoja de vida del indicador esta actividad avanza en la meta 0,10.</p>		
4.	<p>Luego de la gestión, visita técnica, asistencia técnica y asesoría en la Subregión centro para el municipio de San Luis en la mina "juntas parte alta" realizada el día 24 de octubre de 2024 se realiza el seguimiento a los compromisos adquiridos en materia ambiental y en temas de seguridad y salud en el trabajo vía telefónica el día 08 de Octubre de 2025, donde finalmente se comprometen a terminar de adecuar la señalización, de esta manera, se da cumplimiento en su totalidad al proceso de fortalecimiento.</p> <p>De acuerdo con la medición establecida en la hoja de vida del indicador esta actividad avanza en la meta 0,10.</p>		

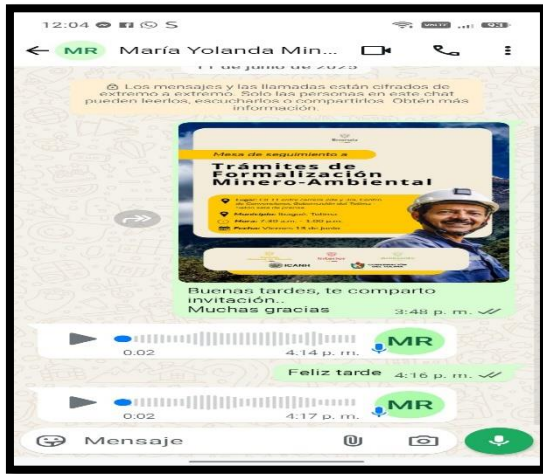
## 2. LOCALIZACIÓN (inversión focalizada)

<b>MUNICIPIO</b>	<b>BIEN Y SERVICIO</b>	<b>VALOR * RP**</b>
San Luis e Icononzo	Asistencia técnica realizada a través de visita técnica, asesoría y seguimiento.	\$ 6.000.000

## 3. EVIDENCIAS.


### SOPORTE DE ACTIVIDAD 1


	<b>GOBERNACIÓN DEL TOLIMA SISTEMA INTEGRADO DE GESTIÓN</b>		<b>CÓDIGO: INS-PD-001</b>
			<b>VERSIÓN: 01</b>
	<b>PROCESO</b>	<b>PLANEACIÓN ESTRATÉGICA Y DEL DESARROLLO</b>	<b>PÁG. 5 DE 9</b>
<b>FORMATO ÚNICO DE CARGUE DE INFORMACIÓN- EJECUTOR TOLIMA.</b>			<b>VIGENTE DESDE: 28/06/2022</b>



Invitación a los propietarios de la UPM con placa N°0365-73. 11/06/2025.



	<b>GOBERNACIÓN DEL TOLIMA SISTEMA INTEGRADO DE GESTION</b>		<b>Código: FOR-GE-002</b>						
	<b>MACROPROCESO: GESTIÓN ESTRATEGICA</b>		<b>Versión: 03</b>						
	<b>ACTA DE REUNION</b>		<b>Pág. 1 de 5</b>						
			<b>Vigente desde: 04/08/2014</b>						
<b>ACTA No.</b>	<b>003</b>	<b>FECHA:</b>	<table border="1"> <tr> <td>DD</td> <td>MM</td> <td>AA</td> </tr> <tr> <td>17</td> <td>07</td> <td>2025</td> </tr> </table>	DD	MM	AA	17	07	2025
DD	MM	AA							
17	07	2025							
		<b>HORA:</b>	<b>9:00 am</b>						
<b>OBJETIVO DE LA REUNION:</b>	<b>Asistencia Técnica UPM</b>								
<b>LUGAR:</b>	<b>Finca el Salto, Vereda Salitre parte baja, Corregimiento de Payande, Municipio de San Luis.</b>								
<b>REDACTADA POR:</b>	<b>Anyl Jazbleydy Ubaque, Oscar Guerrero, Diana Marcela Ortiz, Carlos Andrés Mendoza Olaya</b>								
<b>ASISTENTES:</b>									
<b>NOMBRES Y APELLIDOS</b>	<b>CARGO</b>	<b>DEPENDENCIA</b>							
<b>Oscar Guerrero</b>	<b>Contratista</b>	<b>Secretaría de Desarrollo Económico – Dirección minero Energético</b>							
<b>Diana Marcela Ortiz</b>	<b>Contratista</b>	<b>Secretaría de Desarrollo Económico – Dirección minero Energético</b>							
<b>Carlos Andrés Mendoza Olaya</b>	<b>Contratista</b>	<b>Secretaría de Desarrollo Económico – Dirección minero Energético</b>							
<b>Anyl Jazbleydy Ubaque</b>	<b>Contratista</b>	<b>Secretaría de Desarrollo Económico – Dirección minero Energético</b>							
<b>Carlos Arturo Acevedo Gómez</b>	<b>Titular Minero</b>	<b>Beneficiario</b>							

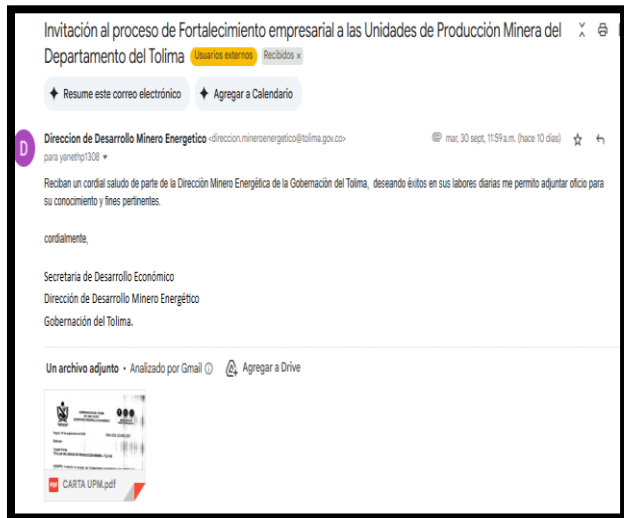
	GOBERNACIÓN DEL TOLIMA SISTEMA INTEGRADO DE GESTIÓN		CÓDIGO: INS-PD-001
			VERSIÓN: 01
	PROCESO	PLANEACIÓN ESTRATÉGICA Y DEL DESARROLLO	PÁG. 6 DE 9
	FORMATO ÚNICO DE CARGUE DE INFORMACIÓN- EJECUTOR TOLIMA.		VIGENTE DESDE: 28/06/2022

Visita y asistencia técnica a la UPM con placa N°0365-73. 17/07/2025, Finca El Salto, Sector El Repechón, Vereda Salitre parte baja, Municipio San Luis, Tolima




Seguimiento compromisos adquiridos durante la visita técnica 17 de julio de a la UPM con placa N°0365-73

## Soporte de actividad 2




Invitación a los propietarios de la UPM con placa N° FL2- 145 MINA ARENERA PANORAMA

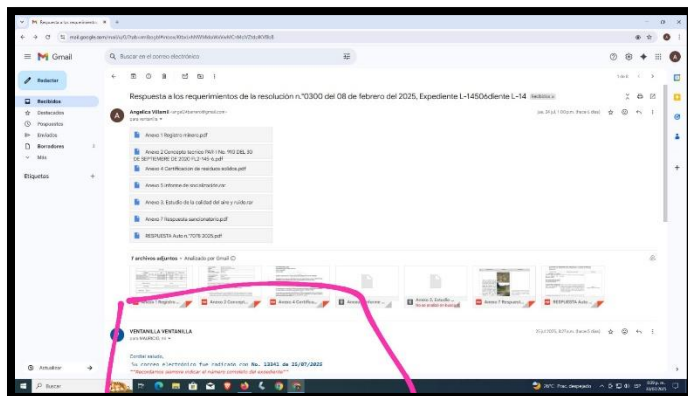


	<b>GOBERNACIÓN DEL TOLIMA SISTEMA INTEGRADO DE GESTIÓN</b>		<b>CÓDIGO: INS-PD-001</b>
			<b>VERSION: 01</b>
	<b>PROCESO</b>	<b>PLANEACIÓN ESTRATÉGICA Y DEL DESARROLLO</b>	<b>PÁG. 7 DE 9</b>
<b>FORMATO ÚNICO DE CARGUE DE INFORMACIÓN- EJECUTOR TOLIMA.</b>			<b>VIGENTE DESDE: 28/06/2022</b>



	<b>GOBERNACIÓN DEL TOLIMA SISTEMA INTEGRADO DE GESTIÓN</b>		<b>Código: FOR-GE-002</b>		
	<b>MACROPROCESO: GESTIÓN ESTRATÉGICA</b>		<b>Versión: 03</b>		
	<b>ACTA DE REUNION</b>		<b>Pág. 1 de 5</b>		
		<b>Vigente desde: 04/06/2014</b>			
<b>ACTA No.</b>	<b>004</b>	<b>FECHA:</b>	<b>DD MM AA</b> <b>02 10 2025</b>	<b>HORA:</b>	<b>09:00am</b>
<b>OBJETIVO DE LA REUNION:</b>		<b>Asistencia Técnica UPM</b>			
<b>LUGAR:</b>		<b>Venida El Paramo - Municipio de Icononzo Tolima</b>			
<b>REDACTADA POR:</b>		<b>Anny Jazbelydy Ubague, Oscar Guerrero, Diana Marcela Ortiz, Carlos Andrés Mendoza Olaya</b>			
<b>ASISTENTES:</b>					
<b>NOMBRES Y APELLIDOS</b>		<b>CARGO</b>		<b>DEPENDENCIA</b>	
<b>Oscar Guerrero</b>		<b>Contratista</b>		<b>Secretaría de Desarrollo Económico – Dirección minero Energético</b>	
<b>Diana Marcela Ortiz</b>		<b>Contratista</b>		<b>Secretaría de Desarrollo Económico – Dirección minero Energético</b>	
<b>Carlos Andrés Mendoza Olaya</b>		<b>Contratista</b>		<b>Secretaría de Desarrollo Económico – Dirección minero Energético</b>	
<b>Anny Jazbelydy Ubague</b>		<b>Contratista</b>		<b>Secretaría de Desarrollo Económico – Dirección minero Energético</b>	
<b>Julio Pinilla</b>		<b>Representante del Titular Minero</b>		<b>Unidad de Producción Minera</b>	
<b>ORDEN DEL DIA:</b>					
<b>1. Presentación y desarrollo de la asistencia técnica.</b>					
<b>2. Visita técnica al área de polígono.</b>					
<b>3. Proposiciones y varios.</b>					
<b>DESARROLLO DE LA REUNION:</b>					


Visita y asistencia técnica a la UPM con placa FL2- 145 MINA ARENERA PANORAMA, 02/10/2025, Icononzo




Se realizó seguimiento a lo solicitado por CORTOLIMA al título de placa FL2- 145 MINA ARENERA PANORAMA, 02/10/2025, Icononzo

Soporte de actividad 3




	<b>GOBERNACIÓN DEL TOLIMA SISTEMA INTEGRADO DE GESTIÓN</b>		<b>CÓDIGO: INS-PD-001</b>
			<b>VERSIÓN: 01</b>
	<b>PROCESO</b>	<b>PLANEACIÓN ESTRATÉGICA Y DEL DESARROLLO</b>	<b>PÁG. 8 DE 9</b>
	<b>FORMATO ÚNICO DE CARGUE DE INFORMACIÓN- EJECUTOR TOLIMA.</b>		<b>VIGENTE DESDE: 28/06/2022</b>




Seguimiento vía telefónica a los compromisos adquiridos en el proceso de asistencia técnica y asesoría para la mina “Mármoles y derivados Payandé”, 24/09/2025, oficina SDE.

**Soporte de actividad 4**



	<b>GOBERNACIÓN DEL TOLIMA SISTEMA INTEGRADO DE GESTIÓN</b>		<b>CÓDIGO: INS-PD-001</b>
			<b>VERSIÓN: 01</b>
	<b>PROCESO</b>	<b>PLANEACIÓN ESTRATÉGICA Y DEL DESARROLLO</b>	<b>PÁG. 9 DE 9</b>
	<b>FORMATO ÚNICO DE CARGUE DE INFORMACIÓN- EJECUTOR TOLIMA.</b>		<b>VIGENTE DESDE: 28/06/2022</b>



Seguimiento vía telefónica a los compromisos adquiridos en el proceso de asistencia técnica y asesoría para la mina “juntas parte alta”, 08/10/2025, oficina SDE.



**LUIS ALBERTO CARDENAS**  
Director de Desarrollo Minero Energético

Reportado por: Oscar Guerrero y Anyi Ubaque - Contratistas - SDE

Revisado por: Lizzy Dahiana Duran Narváez - P.U – SDE 

Cargado por: Nayith Ruiz Campuzano T.O- SDE